



GOLFO DE MÉXICO

POLÍGONO DE AGUA

VIADUCTO  
 PASO DE PESCADORES  
 Longitud viaducto: 3,700.00 m  
 Ancho viaducto: 11.00 m

PLATAFORMA 8

PLATAFORMA 2  
 PARQUE INDUSTRIAL

POBLADO DE SEYBAPLAYA

POLIGONO DE AGUA  
 Área de operación: 1,580.35 has.

PLATAFORMA 8

- Plataforma 8, superficie: 7.13 Has
- Lotes
- Vialidades
- Zona Federal Marítimo Terreste
- Línea de atraque: 405.63 m.  
Calado: -6.0 m

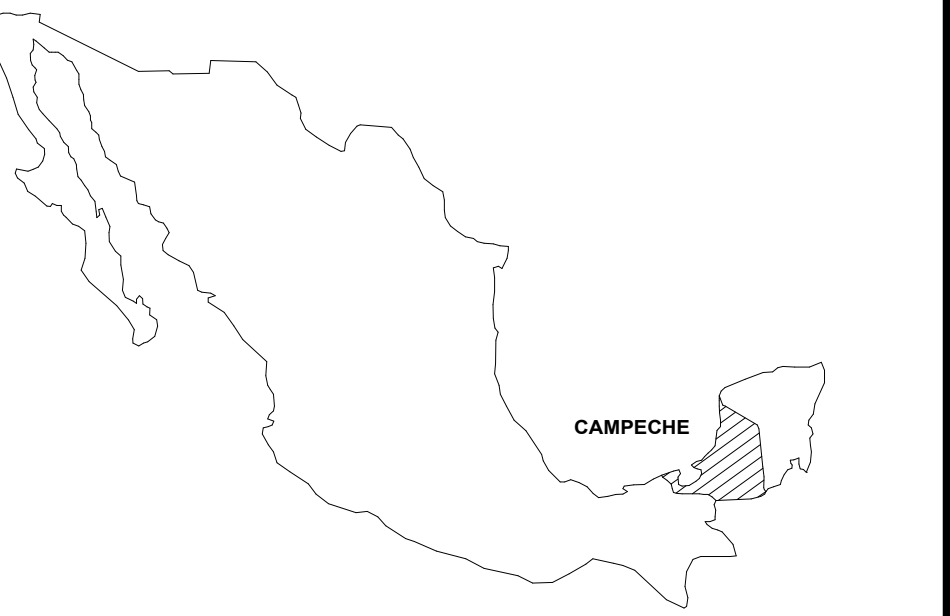
PLATAFORMA 2

- Plataforma 2, superficie: 10.95 Has
- Lotes
- Vialidades
- Línea de atraque: 354.43 m.  
Calado: -4.8 m

PARQUE INDUSTRIAL

- Parque Industrial, superficie: 18.74 Has
- Manzanas con lotes
- Vialidades

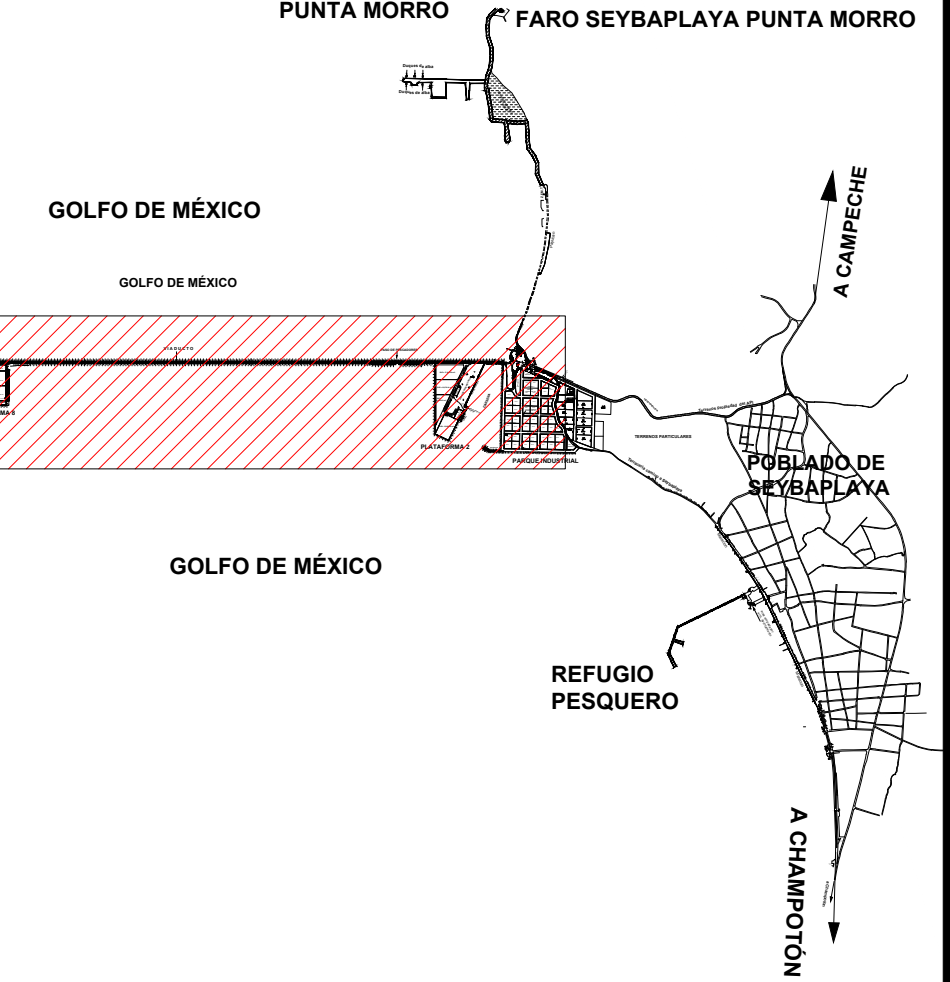
CUADRO DE LOCALIZACIÓN NACIONAL



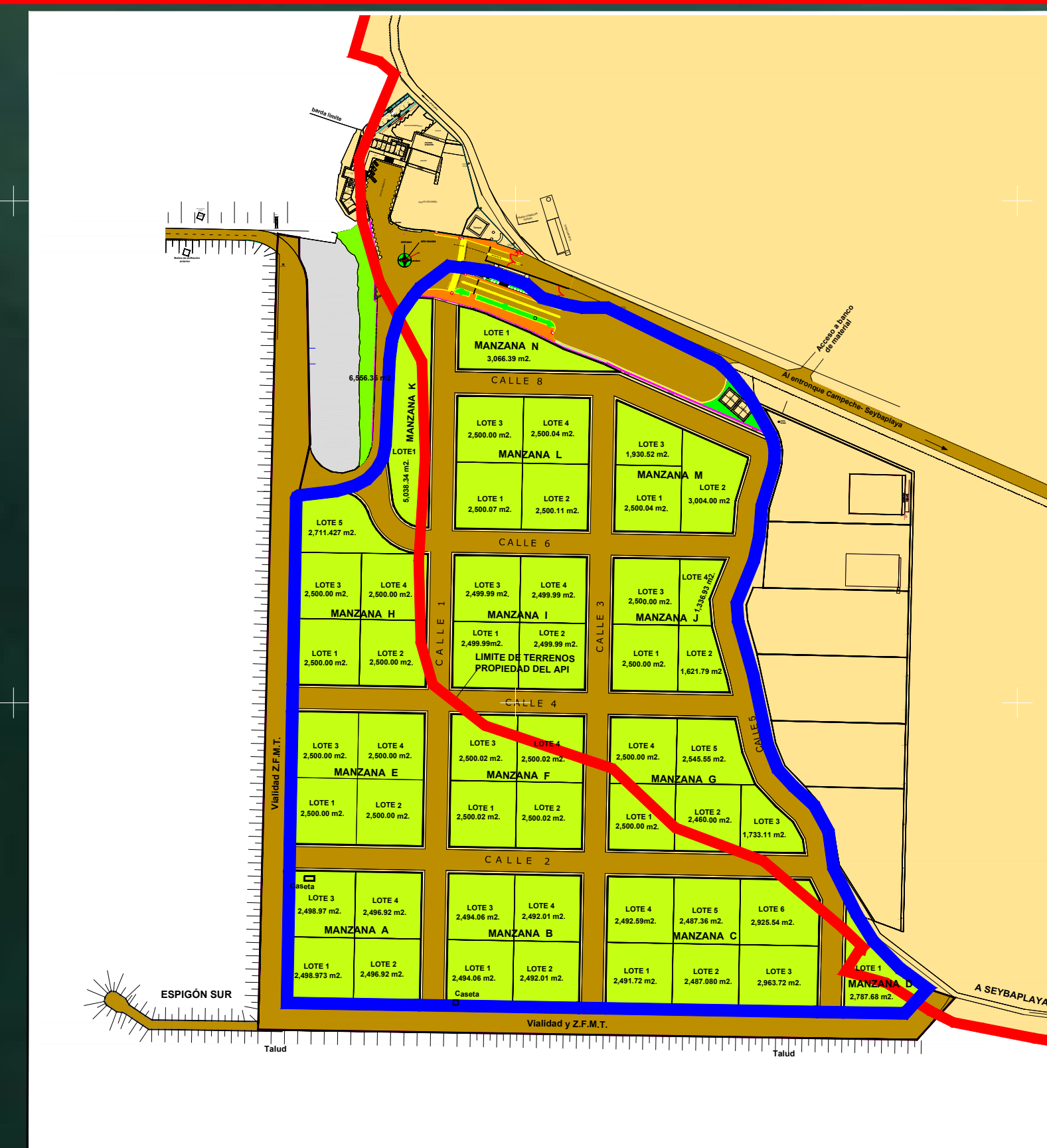
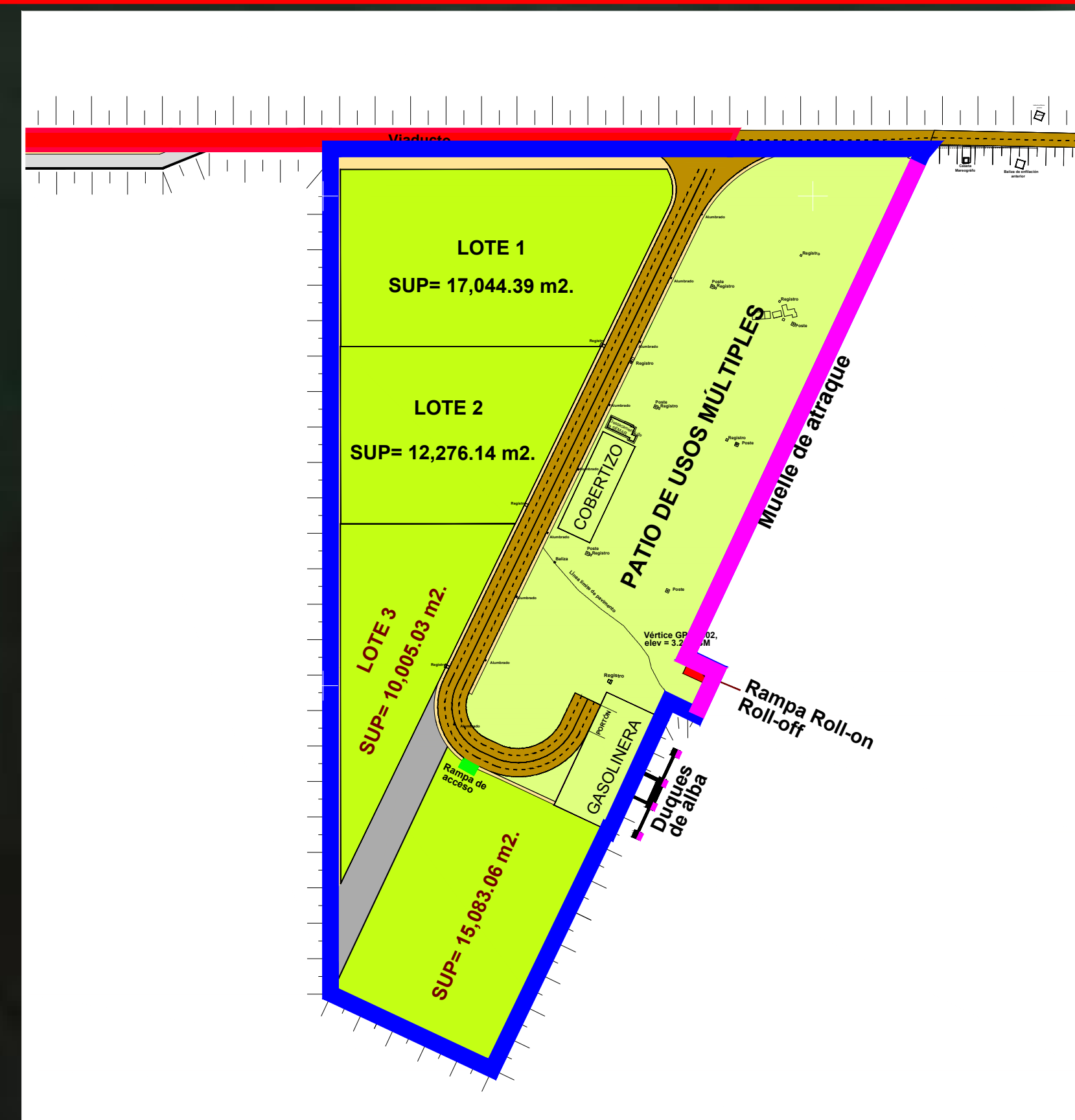
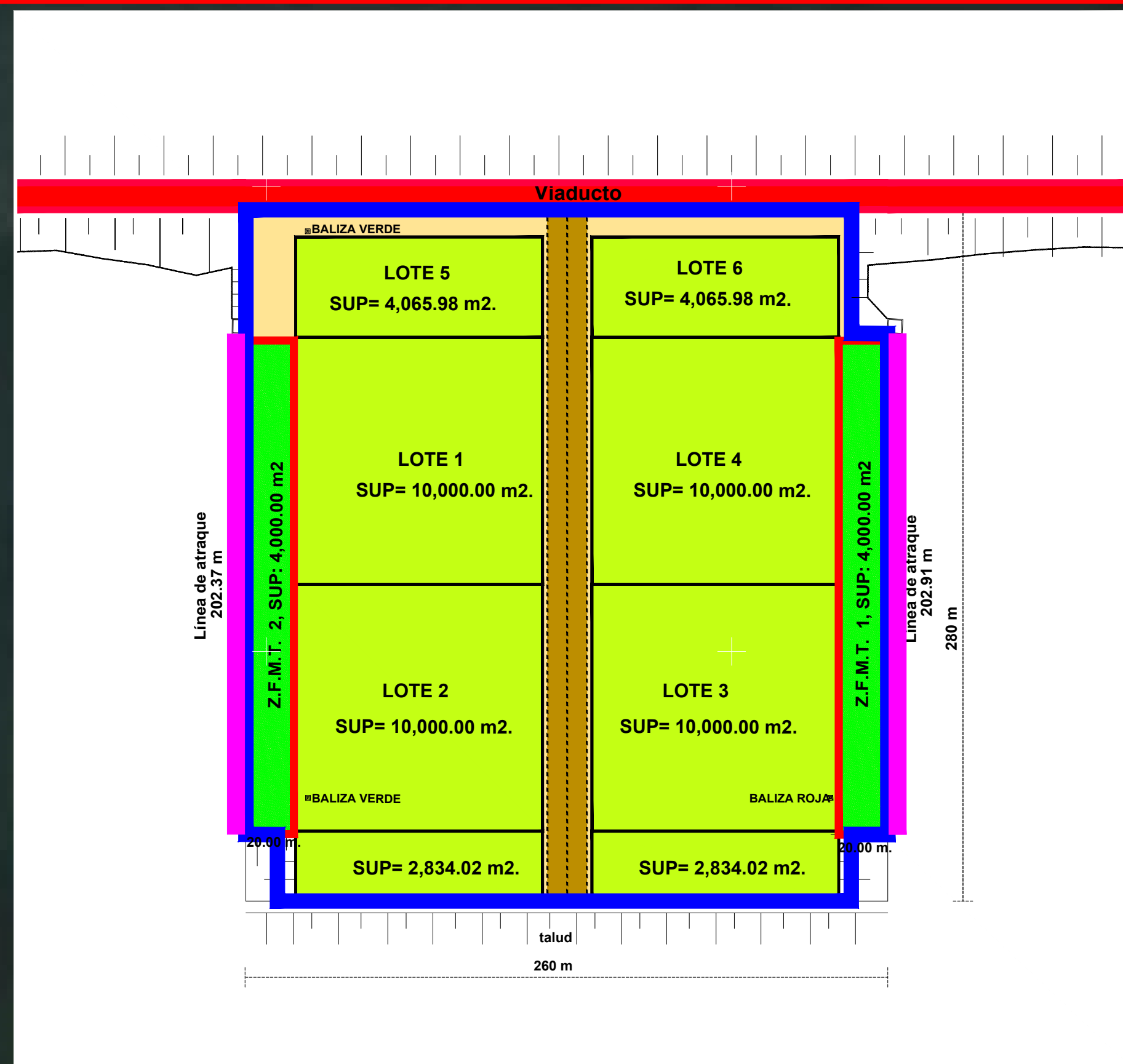
CUADRO DE LOCALIZACIÓN ESTATAL



CUADRO DE LOCALIZACIÓN MUNICIPAL



ESCALA GRÁFICA



ADMINISTRACIÓN PORTUARIA INTEGRAL DE CAMPECHE S. A. DE C. V.

PROYECTO : PUERTO DE ALTURA Y CABOTAJE DE SEYBAPLAYA

UBICACIÓN : SEYBAPLAYA, CHAMPOTÓN, CAMPECHE

PLANO : PLANTA TOPOGRÁFICA

ESCALA : 1:7,500      ACOTACIÓN : METROS      FECHA : JUNIO/2022