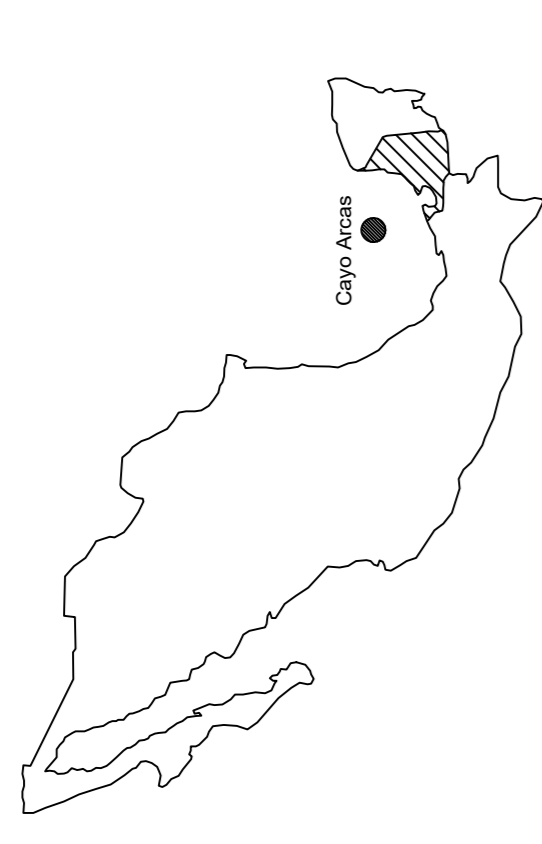
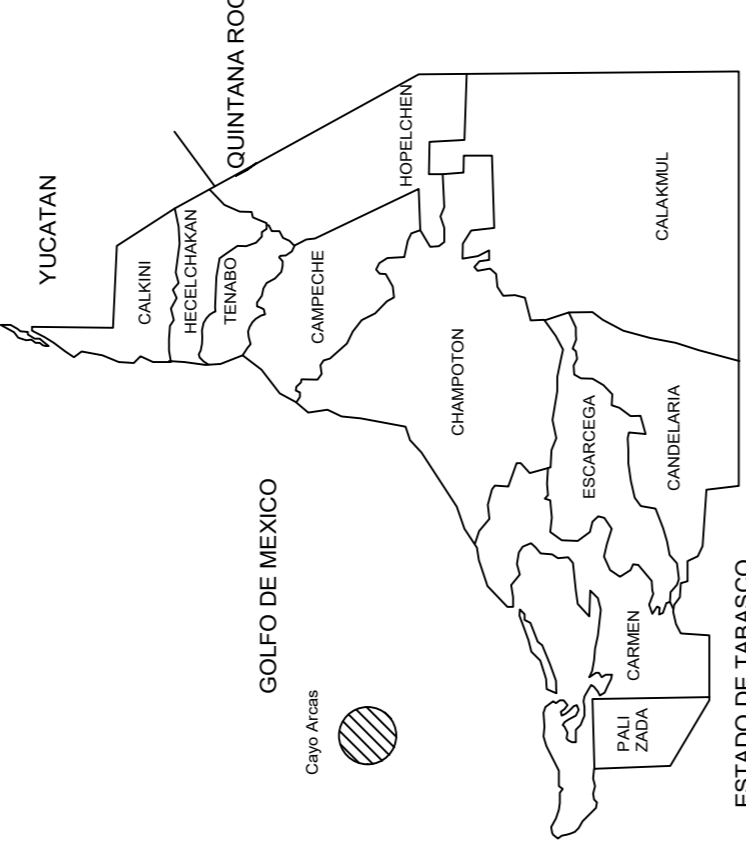


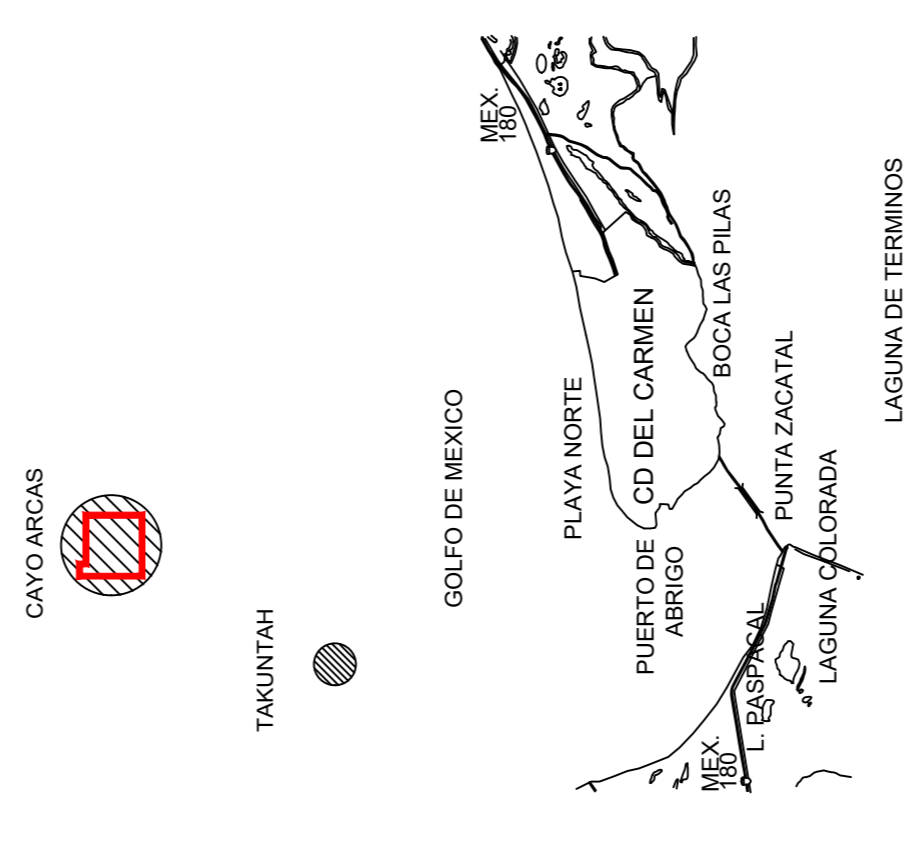
CUADRO DE LOCALIZACIÓN NACIONAL



CUADRO DE LOCALIZACIÓN ESTATAL



CUADRO DE LOCALIZACIÓN MUNICIPAL



RESUMEN DE ÁREAS

ÁREA TOTAL DEL RECINTO 2.353.1660 Hbs

SIMBOLOGÍA

POLIGONO DEL RECINTO

BOYAS

EDIFICIOS

ESCALA GRÁFICA



ADMINISTRACIÓN PORTUARIA INTEGRAL DE CAMPECHE S. A. DE C. V.

PROYECTO: PUERTO DE CAYO ARCAS

UBICACIÓN: CAYO ARCAS, CAMPECHE

PLANO: PLANTA TOPOGRÁFICA

ESCALA: 1:10.000

ACOTACION: METROS

FECHA: JUNIO/2022



Y 2235000
Y 2234000
Y 2233000
Y 2232000
Y 2231000
Y 2230000
Y 2229000
Y 2228000
Y 2227000

CUADRO DE CONSTRUCCIÓN

ESTACION	P.V.	RUMBO	DISTANCIA	VERTICE	X	Y
A	B	ESTE FRANCO	5000.00	A	605000.00	2227400.00
B	C	NORTE FRANCO	4600.00	B	610000.00	2227400.00
C	D	OESTE FRANCO	4000.00	C	610000.00	2232000.00
D	E	NORTE FRANCO	531.66	D	606000.00	2232000.00
E	F	OESTE FRANCO	1000.00	E	606000.00	2232531.66
F	A	SUR FRANCO	5131.66	F	605000.00	2227400.00

CUADRO DE LOCALIZACIÓN DE ELEMENTOS DE REFERENCIA Y BOYAS

ELEMENTOS	X	Y
CA-1	608427.887	2234400.725
CA-2	608421.427	2233915.647
CA-3	608405.682	2234207.318
CA-4	608587.701	2234104.962
PB-1	606322.750	2227860.282
PB-2	606478.928	2230807.384

